




HRANICE A KORIDORY	
	Hranice řešeného území
	Katastrální hranice

**PLOCHY A KORIDORY S MOŽNOSTÍ VYVLASTNĚNÍ**

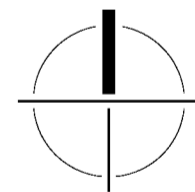
**VEŘEJNÁ INFRASTRUKTURA**  
 – nejsou územním plánem vymezovány

**VEŘEJNĚ PROSPĚŠNÁ OPATŘENÍ**  
 – nejsou územním plánem vymezovány

**PLOCHY PRO ASANACI**

	<b>VA</b> Asanace nevyužívaného zemědělského objektu
---	--

Pořizovatel: Městský úřad Bystřice nad Pernštejnem odbor územního plánování a stavebního řádu		otisk úředního razítka
Oprávněná úřední osoba, pořizovatele: Jméno: Ing. Tomáš Straka Funkce: vedoucí odboru ÚP a SŘ Podpis:		
Správní orgán, který vydal Změnu č.1 ÚP Rovečné:	Zastupitelstvo obce Rovečné	
Pořadové číslo poslední změny:	1	
Datum nabytí účinnosti změny č.1:		



M 1 : 5000  
 0 100 200 300 400 m

**ÚZEMNÍ PLÁN ROVEČNÉ  
 ÚPLNÉ ZNĚNÍ PO VYDÁNÍ ZMĚNY Č.1**



**VEŘEJNĚ PROSPĚŠNÉ STAVBY A OPATŘENÍ, ASANACE**

VÝKRES ČÍSLO :  
 3